

Схема расположения границ публичного сервитута объекта электросетевого хозяйства:

«ВЛ-0,4 кВ от КТП № 327 Нурмолица»,

расположенного по адресу: Республика Карелия, Олонецкий район

Площадь испрашиваемого публичного сервитута: 357 кв.м

Каталог координат: Приложение 1 на 1 листах

Система координат: МСК-10, зона 1

Кадастровый номер земельного участка, в отношении которого испрашивается публичный сервитут: 10:14:0030105:35, 10:14:0030105:186, земли кадастрового квартала: 10:14:0030105

Утверждена

(наименование документа об утверждении, включая

наименования органов государственной власти или

органов местного самоуправления, принявших




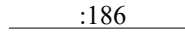
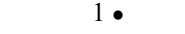
решение об утверждении схемы или подписавших соглашение о перераспределении земельных участков)

от _____ № _____



Масштаб 1:1 000

Условные обозначения:

-  - проектные границы публичного сервитута объекта электросетевого хозяйства;
-  10:14:0030105 - номер и граница кадастрового квартала;
-  - обозначение объекта электросетевого хозяйства;
-  :186 - кадастровый номер и граница земельного участка, содержащиеся в ЕГРН;
-  1 • - обозначение и номер характерной точки проектных границ публичного сервитута объекта электросетевого хозяйства.

**Каталог координат границ публичного сервитута
объекта электросетевого хозяйства: «ВЛ-0,4 кВ от КТП № 327 Нурмолица»**

Площадь публичного сервитута: 357 кв.м.		
Метод определения координат: Аналитический метод		
Система координат: МСК - 10, зона 1		
Средняя квадратичная погрешность определения координат характерных точек контура (Mt) = 0,10 м		
Обозначение характерных точек границ	Координаты, м	
	X	Y
1	2	3
1	262 613,90	1 448 693,68
2	262 578,89	1 448 720,27
3	262 546,64	1 448 746,05
4	262 545,08	1 448 747,30
5	262 542,58	1 448 744,17
6	262 544,14	1 448 742,93
7	262 576,43	1 448 717,12
8	262 611,48	1 448 690,50
9	262 613,07	1 448 689,29
10	262 615,49	1 448 692,47
1	262 613,90	1 448 693,68